KARTA REJESTRACYJNA INFORMATYCZNEJ KOPII MAPY DO CELÓW PROJEKTOWYCH

MAPA DO CELÓW POROJEKTOWYCH
OBIEKT: BASEN KASZUBSKI

Jednostka ewidencyjna: 326201_1 m. Szczecin
obręb ewidencyjny: 326201_1.1084
Działki: 49/14, 95/10

WYKONAWCA:

PRZEDSIĘBIORSTWO
GEODEZYJNO INŻYNIERYJNE
PLAN B Krzysztof Mieszanek
10-699 Olsztyn
ul. Bartąska 10/21
tel. 502 764 974

SKALA: 1:500
Układ współrzędnych: PUWG 2000/15
Układ odniesienia wysokości: Amsterdam

Wykonano metodą: ~~a) rastrowo~~ b) wektorowo:
Nazwa pliku: ..Basen Kaszubski.dxf..........
Wielkość pliku: ..2057753ḂB.. dnia: 28.03.2018r

Kierownik roboty

mgr inż. Krzysztof Mieszanek
nr upr. zaw. 19794

Wykonano w ramach roboty geodezyjnej:

ID: MODGiK.354.3683.2017

Zgłoszonej w MODGiK w Szczecinie

Mapę do celów projektowych sporządzono przy wykorzystaniu:

1. Cyfrowej mapy zasadniczej w skali 1:500 nr arkusza w układzie 2000/15:
   5.199.17.03.2.4, 5.199.17.04.1.1, 5.199.17.04.1.3, 5.199.17.04.1.4,
   5.199.17.04.2.1, 5.199.17.04.2.2, 5.199.17.04.2.3, 5.199.17.04.2.4,
   5.199.17.04.4.1, 5.199.17.04.4.2, 5.199.17.04.4.3, 5.199.17.04.4.4,
   5.199.17.05.1.1, 5.199.17.05.1.3, 5.199.17.05.3.1, 5.200.17.24.4.1,
   5.200.17.24.4.3, 5.200.17.24.4.4, 5.200.17.25.3.1, 5.200.17.25.3.3
2. Uzbrojenie podziemne opracowane na podstawie:
   a) Bezpośredniego pomiaru powykonawczego na osnowę bez litery
   b) Pomiaru wykrywaczem przewodów z literą A
   c) Digitalizacji i wektoryzacji rastra mapy z literą D
   d) Pomiarów fotogrametrycznych z literą F
   e) Pomiar w oparciu o elementy mapy lub dane projektowe z literą M
   f) W oparciu o dane branżowe z literą B
   g) Inne z literą I
   h) Nieokreślone (np. wskazanie przebiegu przez wykonawcę) z literą X
   i) Dokumentacja z narady koordynacyjnej - z literą K
   j) Pozwolenie na budowę z literą P
   k) Zgłoszenie budowy z literą Z
   l) Dokumentacja z wytyczenia obiektu z literą T
3. Pomiaru zieleni wysokiej i pomników przyrody oraz pomiaru innych obiektów wskazanych przez projektanta
4. Opracowanych geodezyjnie elementów planu zagospodarowania przestrzennego (linie rozgraniczające, linie regulacyjne, osie ulic)
5. Nie wyklucza się istnienia w terenie również uzbrojenia, o którym brak było informacji branżowych i nie zostały odnalezione w czasie inwentaryzacji geodezyjnej

W zakresie opracowania znajdują się punkty osnowy geodezyjnej nr:
1520/1, 1520/2,1520/3, 1529, 1521, 1521/1, 1521/2, 1521/3, 671_3, 1241, 1242,1700, 1700/1,1700/2, 1699, 1699/1,1699/2 1703, 1703/1, 1703/2, 1703/3, 1703/4,1520, 1520/1,1543 podlegające ochronie na podst.art.15, art.48 ust.1 pkt 3 Ustawy Prawo geodezyjne i kartograficzne

Aktualność mapy

1. Wywiad terenowy i wykonywanie pomiarów w dniu 08.02.2018
2. Baza GESUT według danych MODGiK w dniu 28.03.2018
3. Zgodność mapy w treści ewidencyjnej z operatem technicznym ID .... lub
4. Baza EGiB według danych MODGiK w dniu 28.03.2018

Rejestracja:

Pliki z podpisem cyfrowym

Poświadcza się, że niniejszy dokument został opracowany w ... prac geodezyjnych i kartograficznych, których rezultaty za... operat techniczny wpisany do ewidencji materiałów państwowego zasobu geodezyjnego i kartograficznego	
Organ prowadzący państwowy zasób geodezyjny i kartograficzny	Prezydent Miasta Szczecin
Identyfikator ewidencyjny materiału zasobu	P.3262 . 2018.1111
Data wpisania operatu technicznego do ewidencji materiałów zasobu	2018 -03- 2 9
Imię, nazwisko i podpis osoby reprezentującej organ	Z up. PREZYDENTA MIASTA mgr inż. Roman Sroczyński Z-CA DYREKTORA MODGiK

Na mapie do celów projektowych wykazano następujące uzgodnione przez ZUDP projekty sieci uzbrojenia terenu:
614/2017 kd, pd, zd; 16/2017 dl, kd, sł, ze, zw; 253/2014 1299/2008 kt, pe, rt, sa, sw, sy

STARSZY GEODETA
mgr inż. Robert Opala

MIEJSKI OŚRODEK
DOKUMENTACJI GEODEZYJNEJ
i KARTOGRAFICZNEJ
w Szczecinie

Informacje dodatkowe

┅┅┅┅┅┅┅┅┅zakres pomiaru

1. Redakcja znaków zgodna z Rozporządzeniem MAiC
   z dnia 21.10.2015r. (Dz. U. 2015 poz. 1938)
   z dnia 02.11.2015r. (Dz. U. 2015, poz.2028)
2. Mapa sporządzona została zgodnie z rozp. MSWiA z dnia 09.11.2011r. (Dz. U. nr 263 poz. 1572)

3.1.Opracowanie nie dotyczy przypadku opisanego w §79 ust.5 rozp. MSWiA z dnia 09.11.2011r. (Dz. U.nr 263 poz. 1572)

~~3.2. Mapa zgodna z przepisami §79 ust.5 rozp. j.w.~~

4. Nie ustalono służebności gruntowej określonej §80 ust. 4 rozp. MSWiA a dnia 09.11.2001r. (Dz. U. 263 poz. 1572)
5. Mapa nadaje się do celów projektowych w zakresie pomiaru
6. Wszystkie trwałe obiekty budowalne podlegają wytyczeniu przez jednostkę wykonastwa geodezyjnego

Kierownik jednostki wykonawstwa geodezyjnego

mgr inż. Krzysztof Mieszanek
GEODETA UPRAWNIONY
........nr upr. zaw. 19794...

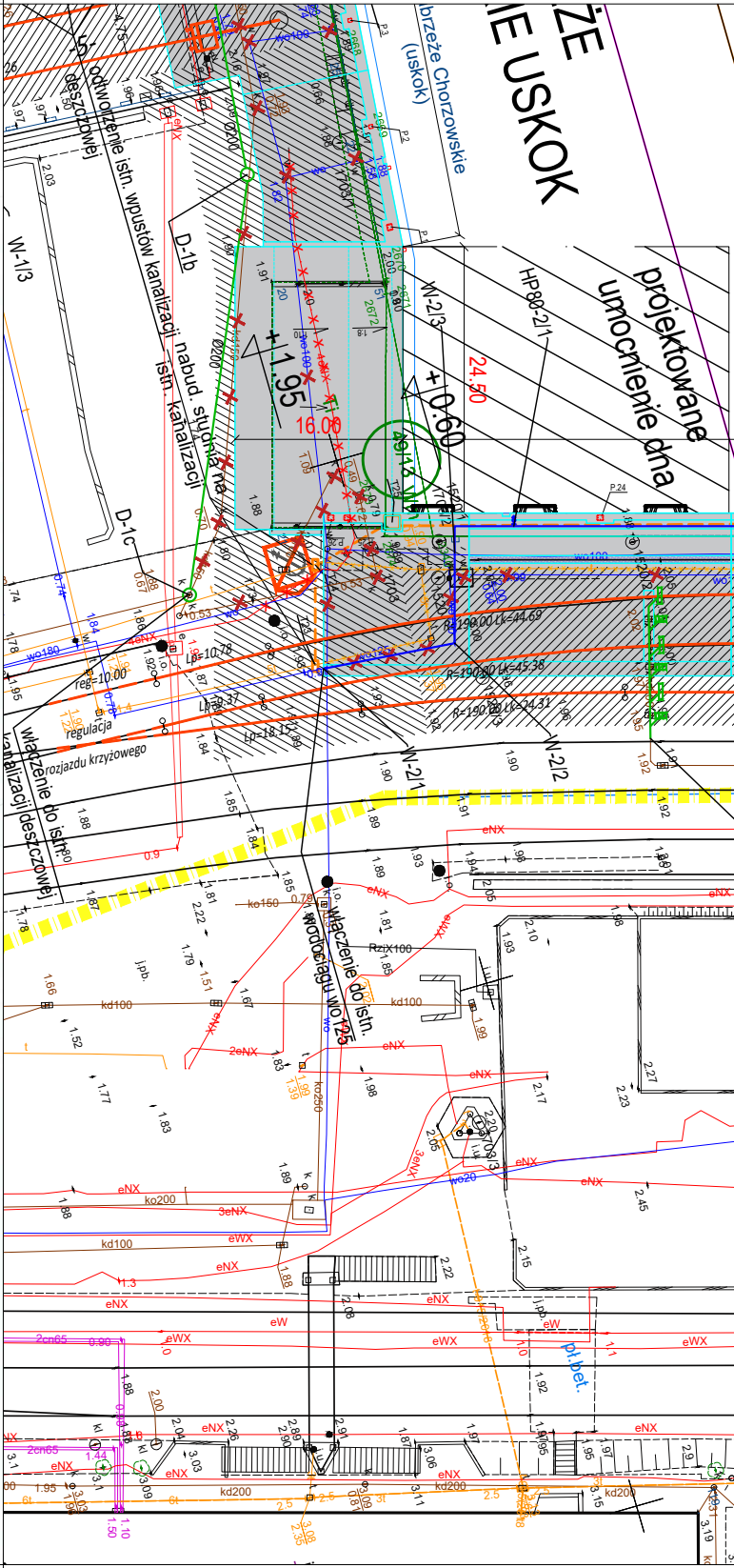
projektowane umocnienie dna
IE USKOK
brzeże Chorzowskie (uskok)
odtworzenie istn. wpustów kanalizacji deszczowej
nabud. studnia na istn. kanalizacji
włączenie do istn. kanalizacji deszczowej
włączenie do istn. wodociągu wo125
rozjazdu krzyżowego
regulacja
+1.95
+0.60
16.00
24.50
W-1/3
W-2/3
W-2/1
W-2/2
D-1b
D-1c
HP80-2/1
kd100
kd200
ko150
ko200
wo100
wo180
eNX
eWX
pł.bet.

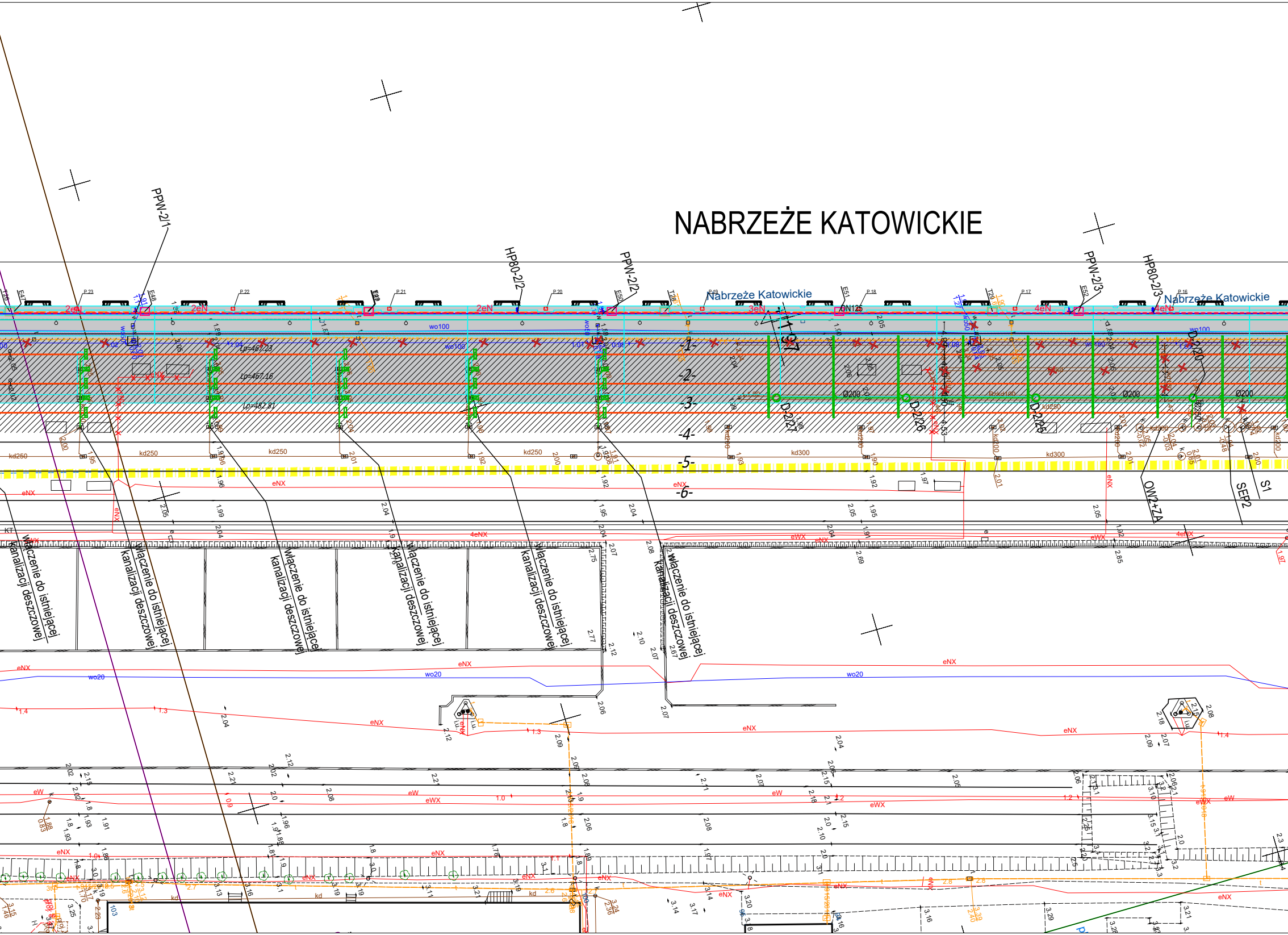
NABRZEŻE KATOWICKIE
Nabrzeże Katowickie
Nabrzeże Katowickie
PPW-2/1
HP80-2/2
PPW-2/2
PPW-2/3
HP80-2/3
2eN
2eN
2eN
3eN
4eN
4eN
DN125
wo100
wo100
wo100
Lp=467.23
Lp=467.16
Lp=482.81
-1-
-2-
-3-
-4-
-5-
-6-
Ø200
Ø200
Ø200
D-2/27
D-2/26
D-2/25
D-2/20
kd250
kd250
kd250
kd250
kd300
kd300
eNX
4eNX
eWX
OW2+ZA
SEP2
S1
Włączenie do istniejącej kanalizacji deszczowej
Włączenie do istniejącej kanalizacji deszczowej
Włączenie do istniejącej kanalizacji deszczowej
Włączenie do istniejącej kanalizacji deszczowej
Włączenie do istniejącej kanalizacji deszczowej
Włączenie do istniejącej kanalizacji deszczowej
wo20
wo20
wo20
eW
eWX
eNX
kd

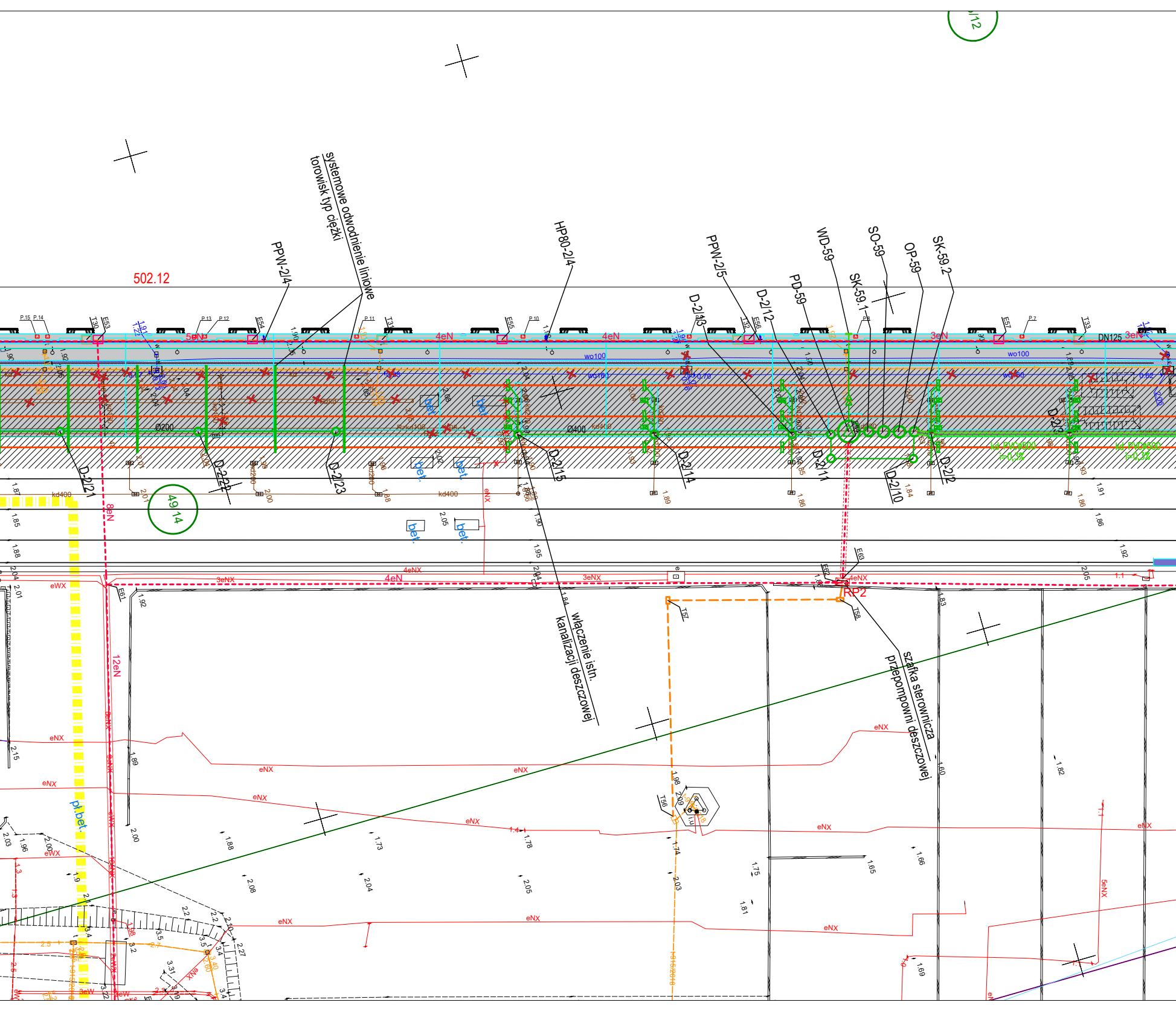
502.12
systemowe odwodnienie liniowe torowisk typ ciężki
PPW-2/4
HP80-2/4
PPW-2/5
D-2/13
D-2/12
PD-59
WD-59
SK-59.1
SO-59
OP-59
SK-59.2
D-2/21
D-2/22
D-2/23
D-2/15
D-2/14
D-2/11
D-2/10
D-2/2
D-2/3
4eN
5eN
3eN
3eNX
4eNX
8eN
12eN
eNX
eWX
5eNX
wo100
DN125
Ø200
Ø400
kd400
kd200
bet.
pł.bet
49 14
1/12
E53
E54
E55
E56
E57
E61
E62
E63
T30
T31
T32
T33
T56
T57
T58
P.15
P.14
P.13
P.12
P.11
P.10
P.8
P.7
RP2
włączenie istn. kanalizacji deszczowej
szafka sterownicza przepompowni deszczowej
1.87
1.85
1.88
2.04
2.01
1.92
2.00
2.05
1.90
1.95
1.89
1.86
1.91
1.84
1.73
1.78
1.74
2.03
1.98
2.09
1.75
1.81
1.65
1.66
1.60
1.82
1.69
2.08
2.04
2.05
2.15
1.96
1.83

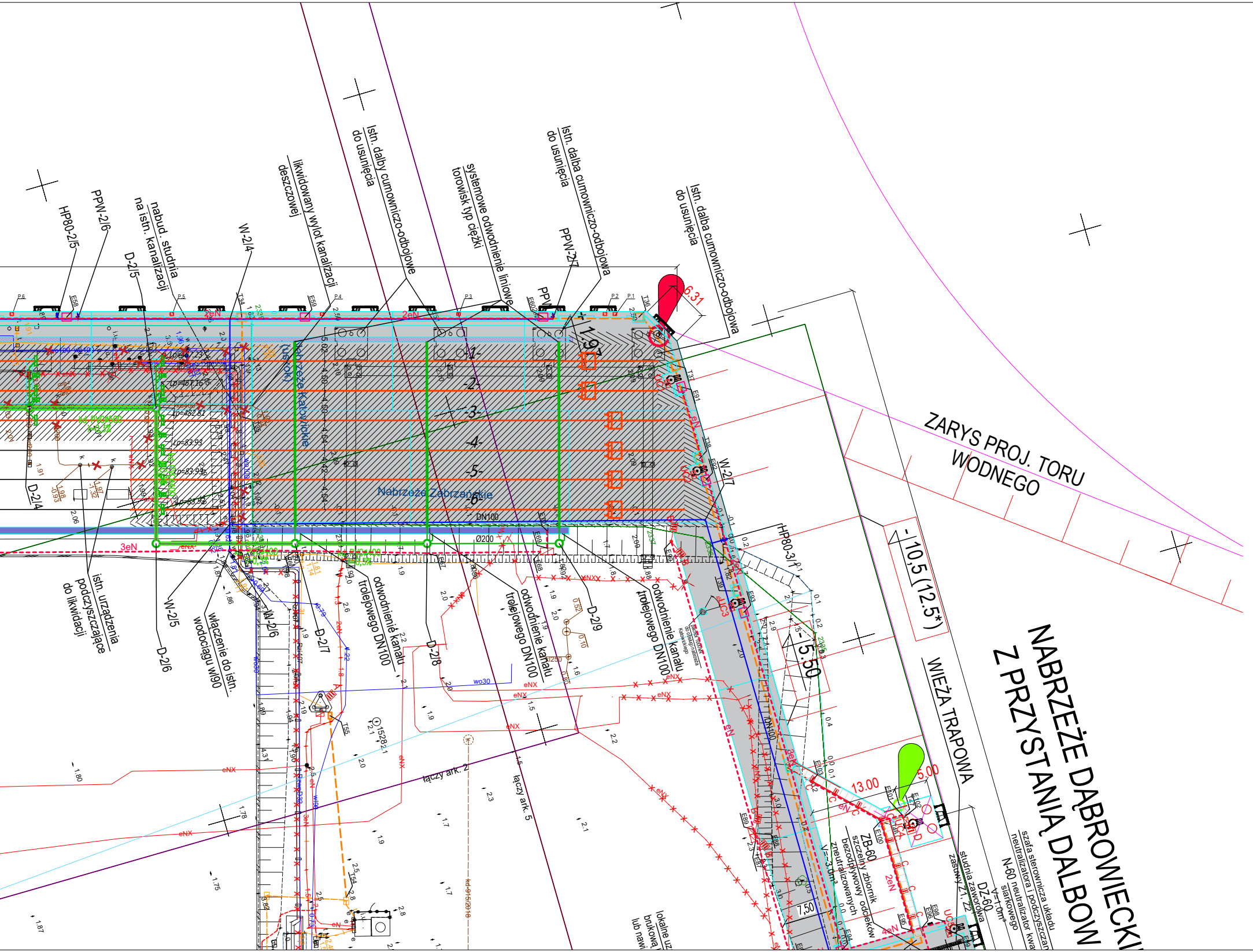

NABRZEŻE DĄBROWIECKI
Z PRZYSTANIĄ DALBOW
ZARYS PROJ. TORU WODNEGO
WIEŻA TRAPOWA
Istn. dalba cumowniczo-odbojowa do usunięcia
Istn. dalby cumowniczo-odbojowe do usunięcia
systemowe odwodnienie liniowe torowisk typ ciężki
likwidowany wylot kanalizacji deszczowej
nabud. studnia na istn. kanalizacji
istn. urządzenia podczyszczające do likwidacji
włączenie do istn. wodociągu wl90
odwodnienie kanału trolejowego DN100
Nabrzeże Katowickie (uskok)
Nabrzeże Zabrzańskie
HP80-2/5
PPW-2/6
PPW-2/7
HP80-3/1
D-2/4
D-2/5
D-2/6
D-2/7
D-2/8
D-2/9
W-2/4
W-2/5
W-2/6
W-2/7
-1-
-2-
-3-
-4-
-5-
-6-
1.97
6.31
13.00
5.00
-10,5 (12.5*)
-5.50
7.50
DN100
Ø200
ZB-60
szczelny zbiornik bezodpływowy odcieków zneutralizowanych
V=3.0m³
DZ-60
studnia zaworowa zasuwy Z1, Z2
N-60 neutralizator kwasu siarkowego
V=1.0m³
szafa sterownicza układu neutralizatora i podczyszczan
łączy ark. 2
łączy ark. 5
lokalne uz brukową lub nawi
eN
2eN
3eN
4eN
eNX
wo30

LEGENDA:

–·–·–·–	GRANICA OPRACOWANIA MAPY DO CELÓW PROJEKTOWYCH
🟨	OBSZAR INWESTYCJI
◯ 49/14	OZNACZENIA DZIAŁEK INWESTYCJI
🟥	OBSZAR ODDZIAŁYWANIA OBIEKTU

ELEMENTY DO LIKWIDACJI :

–x–x–x–	KANALIZACJA KABLOWA TELETECHNICZNA
–x–x–x–	KABLE ELEKTRYCZNE
·x–x–x–x·	SIEĆ WODOCIĄGOWA
–x–x–x–	KANALIZACJA DESZCZOWA

UTWARDZENIE TERENU, UKŁAD KOLEJOWY:

▩	NAWIERZCHNIA Z PŁYT DROGOWYCH ŻELBETOWYCH
▨	NAWIERZCHNIA BETONOWA ZBROJONA ZBROJENIEM ROZPROSZONYM
—	PROJEKTOWANY LUB ODTWORZONY UKŁAD KOLEJOWY
⊠	PROJ. PLAC SKŁADOWY WG. ODRĘBNEGO OPRACOWANIA

ELEMENTY HYDROTECHNICZNE:

▭	PROJEKTOWANA KONSTRUKCJA NABRZEŻA
▦	POMOST DOJŚCIOWY
■	OBUDOWA BRZEGU
▨	UMOCNIENIE DNA
~~	PODWODNA ŚCIANKA SZCZELNA ZABEZPIECZAJACA USKOK
⚓	HAK CUMOWNICZY SAMOZWALNIAJĄCY
●	ŚWIATŁO NAWIGACYJNE ZIELONE
●	CZERWONE ŚWIATŁO NAWIGACYJNE PRZENIESIONE NA NOWOPROJEKTOWANĄ KONSTRUKCJE NABRZEŻY
▮	PŁAWA SPECJALNA ŻÓŁTA
⊘	ZNAK ZAKAZU KOTWICZENIA
▤	URZĄDZENIE ODBOJOWE P1, P2 .... - PACHOŁ CUMOWNICZY
▬	WYDŁUŻENIE ISTN. SZYNY SUWNICOWEJ ODLĄDOWEJ
▬	ODTWORZENIE I WYDŁUŻENIE ISTN. SZYNY SUWNICOWEJ ODWODNEJ
▪	SŁUPKI OSTRZEGAWCZE NA COKOŁACH ŻELBETOWYCH

PROJEKTOWANE SIECI :

SANITARNE:

—▷—	KANALIZACJA DESZCZOWA
—	WODOCIĄG
═	ODWODNIENIE LINIOWE
◎ D	STUDNIA REWIZYJNA KAN. DESZCZOWEJ
OP	OSADNIK PIASKU
SO	SEPARATOR SUBST. ROPOPOCHODNYCH
WD	WYLOT KANALIZACJI DESZCZOWEJ
PD	PRZEPOMPOWNIA WÓD DESZCZOWYCH
SK	STUDNIA KONTROLNA
N	NEUTRALIZATOR KWASÓW
SR	STUDNIA ROZPRĘŻNA
HP80	HYDRANT P.POŻ.

ELEKTRYCZNE:

—eN—	TRASA KABLA ELEKTRYCZNEGO NISKIEGO NAPIĘCIA nN0,4kN
·······	RURA OCHRONNA HDPE DL AKABLA ELEKTRYCZNEGO
◆	MUFA KABLOWA
▭	STUDNIA KABLOWA
⧄	PROJEKTOWANA ROZDZIELNIA ELEKTRYCZNA
A ▥	OPRAWA OŚWIETLENIOWA SODOWA NA ISTN. WIEZY OŚWIETLENIOWEJ
B ▥	NAŚWIETLACZ Z LAMPA SODOWĄ NA PROJEKTOWANYM SŁUPIE
UC... ⊠	PUNKT PRZYŁACZENIA URZĄDZEŃ CUMOWNICZYCH
P... ⊠	PUNKT PRZYŁACZENIA POMPOWNI
C ▭	OPRAWA OŚWIETLENIOWA NA POMOŚCIE KOMUNIKACYJNYM
D ▥	NAŚWIETLACZ DOŚWIETLAJĄCY DALBY CUMOWNICZE

TELETECHNICZNE:

– – – – –	PROJ. KANALIZACJA KABLOWA
□	ODTWARZANE STUDNIE KABLOWE NA NABRZEŻACH
⊏⊐	PROJ. STUDNIA KABLOWA

Rozwiązanie techniczne przedstawione w niniejszym opracowaniu stanowi wyłączną własność "PROJMORS" BPBM Sp. z o.o. w Gdańsku.
Wykorzystywanie i udostepnianie osobom trzecim - jedynie na podstawie pisemnego zezwolenia Dyrektora "PROJMORS" BPBM Sp. z o.o.

PROJMORS ® BIURO PROJEKTÓW
BUDOWNICTWA MORSKIEGO
Spółka z o. o.
1948
ul. Narwicka 2D
80-557 Gdańsk - Poland

Nazwa proj. **PROJEKT BUDOWLANY ZAMIENNY**
POPRAWA DOSTĘPU DO PORTU W SZCZECINIE
W REJONIE BASENU KASZUBSKIEGO

TOM I - PROJEKT ZAGOSPODAROWANIA TERENU
I OZNAKOWANIA NAWIGACYJNEGO
Teczka 1.1. - Projekt Zagospodarowania Terenu i Oznakowania Nawigacyjnego

Branża : Hydrotechniczna	Imię i Nazwisko nr uprawnień	Podpis :	Data :
Projektanci :	mgr inż. Stanisław Durda upr. nr ZAP/0124/POOK/10 spec. konstrukcyjno-budowlana do proj. bez oganiczeń mgr inż. Mateusz Samulak upr. nr POM/0090/POOK/07 spec. konstrukcyjno-budowlana do proj. bez oganiczeń mgr inż. Marek Chmielewski upr. nr ZAP/0001/POOK/14 spec. konstrukcyjno-budowlana do proj. bez oganiczeń		03.2024r.
Sprawdzający:	mgr inż. Łukasz Gontarz upr. nr ZAP/0004/POOK/11 spec. konstrukcyjno-budowlana do proj. bez oganiczeń		03.2024r.

Nazwa rys.
NABRZEŻE KATOWICKIE
PROJEKT
ZAGOSPODAROWANIA TERENU

Nr proj.	12107/PB/18		Skala :
Nr rys. 1.1/A/01	Branża H	Rewizja 00	1:500